

Pengenalan Fitur Mobile Apps BPBD Kabupaten Barito Utara

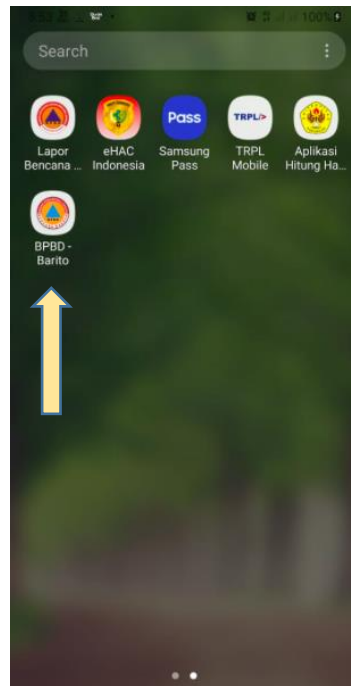


SAMAGATA
triptayasa
Engineering Consultant - Surveying - Mapping - Geographic Information System

BADAN PENANGGULANGAN BENCANA DAERAH (BPBD)
KABUPATEN BARITO UTARA – PT SAMAGATA TRIPTAYASA


2020

1. Unduh aplikasi mobile apps di : <https://bit.ly/BPBD BaritoUtara>
2. Install aplikasi mobile apps hasil unduhan Anda.
3. Jalankan mobil apps pada handphone Anda (Gambar 1).



Gambar 1. BPBD - Barito

4. Pilih icon BPBD-Barito untuk masuk ke aplikasi. Setelah diklik, muncul halaman login (Gambar 2).

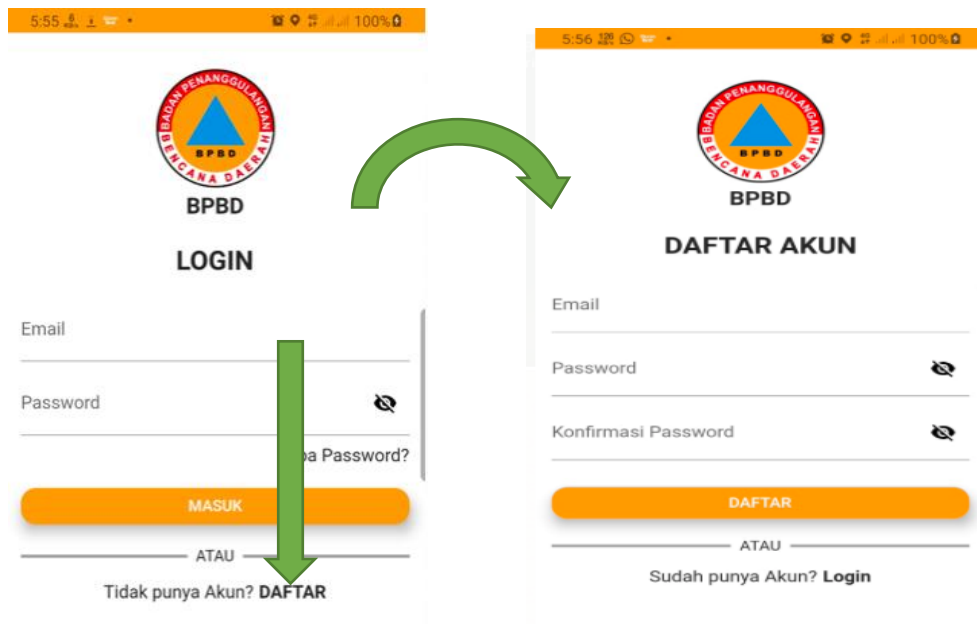


Gambar 2. Halaman Login

5. Pada dasarnya, pengguna user terbagi menjadi dua (2) bagian :

a) Pengguna Umum

i. Pengguna umum dapat mendaftar melalui mobile apps dengan mengklik tombol DAFTAR (Gambar 3).



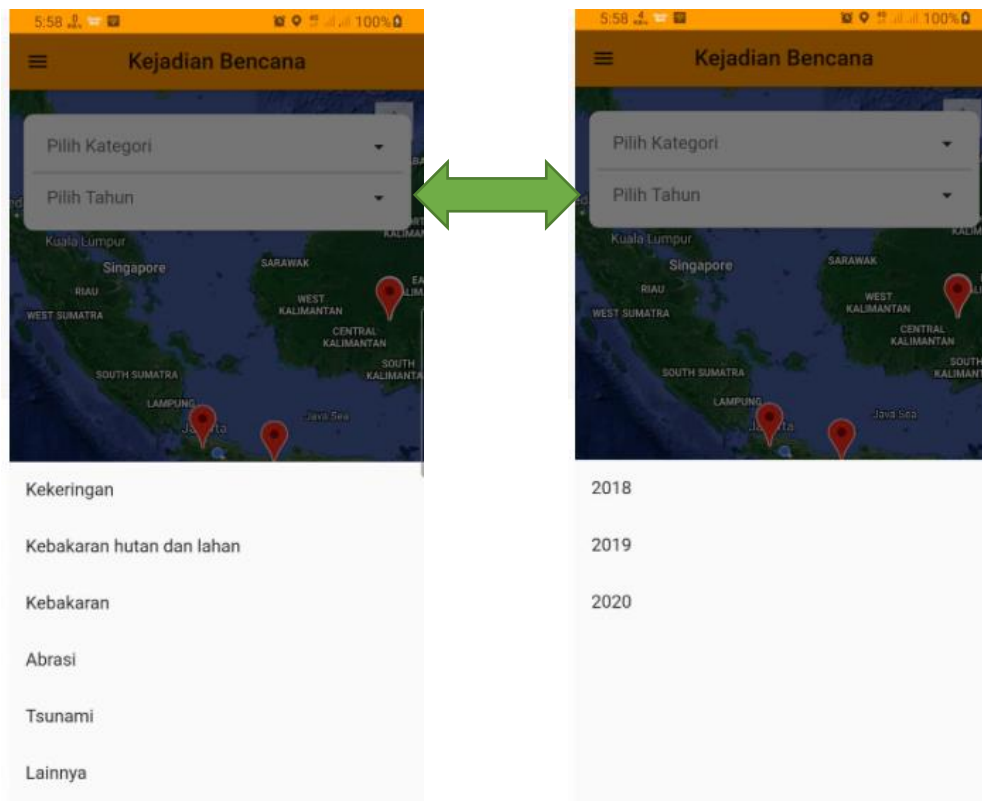
Gambar 3. Daftar Pengguna Umum

ii. Setelah berhasil mendaftar, maka pengguna akan diarahkan masuk ke halaman dashboard (Gambar 4).



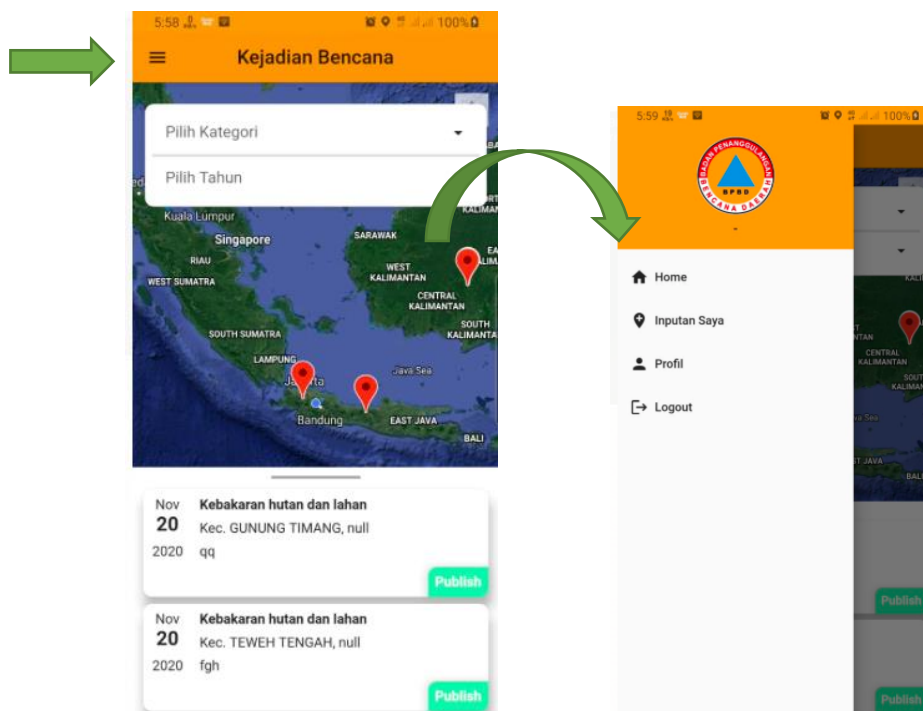
Gambar 4. Dashboard Pengguna

iii. Pengguna dapat mencari data berdasarkan Kategori Bencana dan Tahun (Gambar 5).




Gambar 5. Pencarian Data Bencana.

iv. Pengguna dapat melaporkan data bencana dengan mengklik menu Navigasi (Gambar 6).



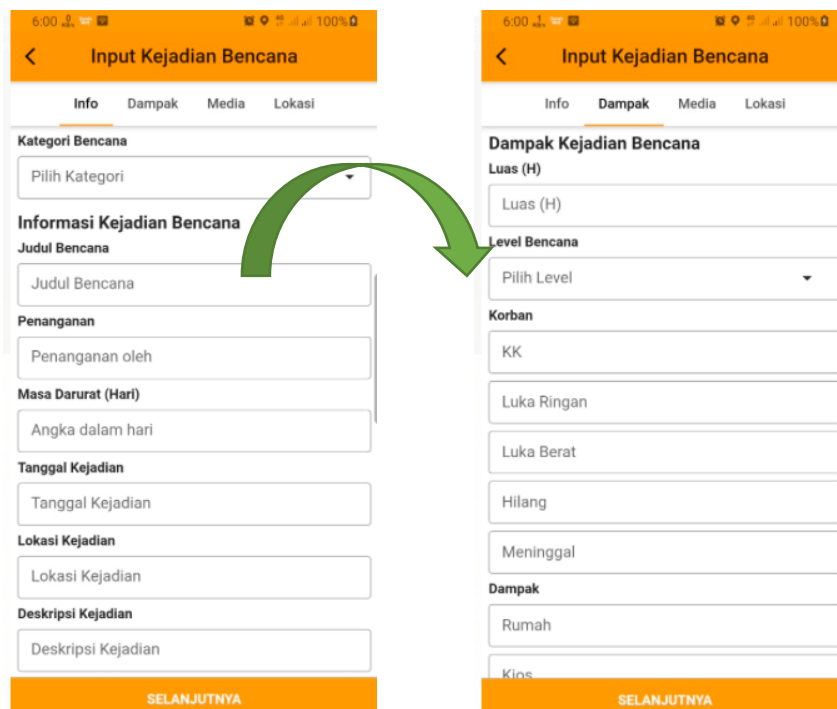
Gambar 6. Laporan Bencana

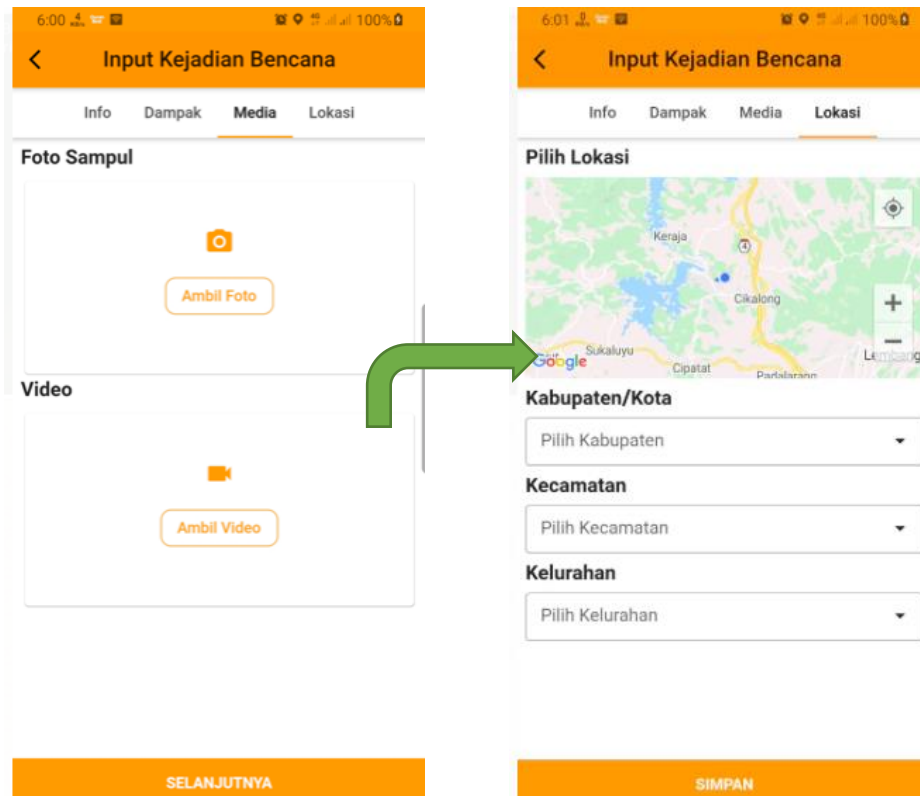
- v. Masuk ke navigasi Inputan Saya untuk melihat dan melaporkan data bencana (Gambar 7).



Gambar 7. Melaporkan Kejadian Bencana

- vi. Setelah diklik Tombol + seperti yang terlihat pada gambar di atas, maka pengguna akan diarahkan untuk menginput data bencana. Data bencana terdiri dari empat (4) bagian : Info, Dampak, Media, Lokasi (Gambar 8).





Gambar 8. Pelaporan Informasi Bencana

vii. Data yang sudah diinput akan muncul pada bagian navigasi Inputan Saya. Data akan terpublish setelah mendapat persetujuan dari operator BPBD jika valid.

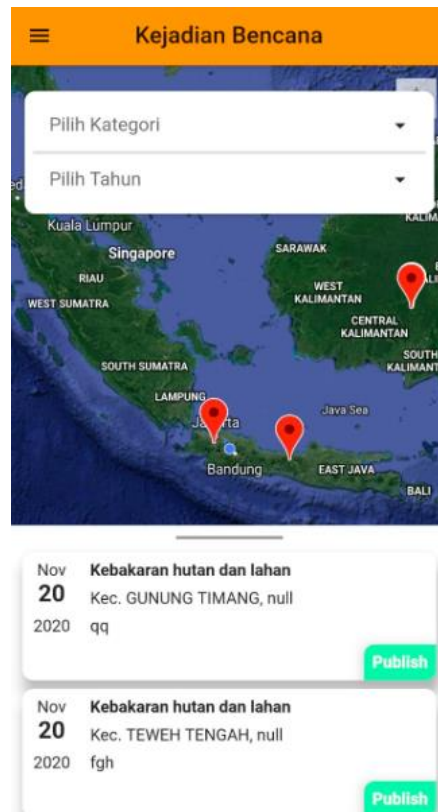
b) Operator BPBD

- i. Akun user BPBD dibuat di web admin GIS.
- ii. Login operator BPBD dengan akun sebagai berikut :

User : yandra@bpbd.com

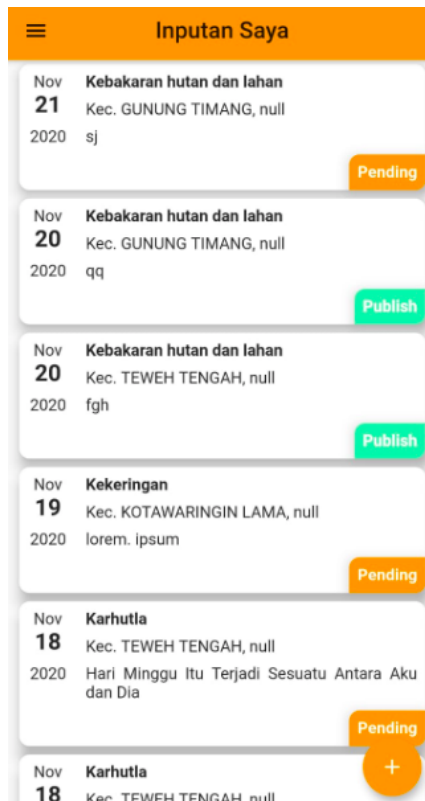
Pass : 123456

- iii. Setelah berhasil login, muncul dashboard sebagai berikut (Gambar 9).



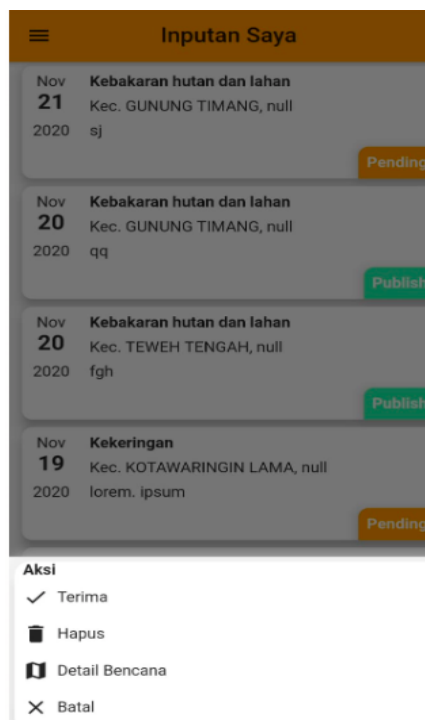
Gambar 9. Dashboard Operator BPBD

- iv. Pada dasarnya, operator BPBD dapat melaporkan data bencana, sama seperti pengguna umum (Gambar 8).
- v. Pada bagian navigasi Inputan Saya, muncul daftar input data bencana yang dimasukkan oleh operator BPBD maupun pengguna umum.



Gambar 10. Data Kebencanaan.

- vi. Pada bagian navigasi Inputan Saya, operator dapat melakukan proses approval jika data valid (Gambar 11).



Gambar 11. Persetujuan untuk Publikasi Data Kebencanaan

Fungsi :

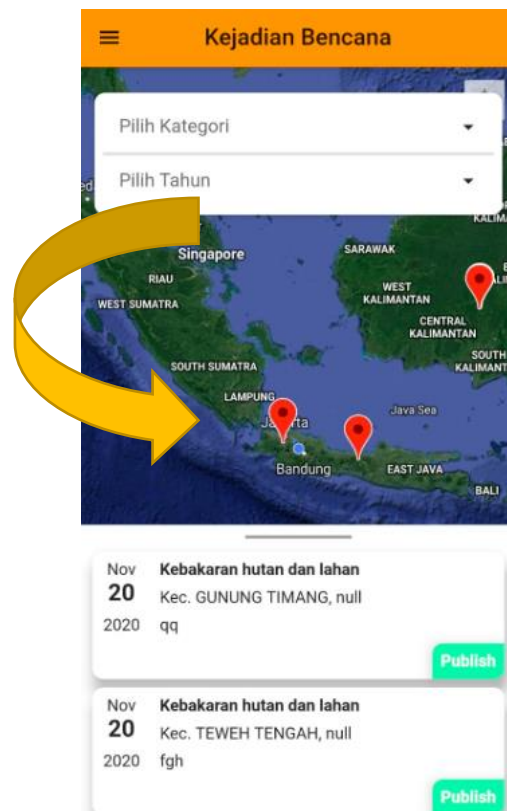
Terima : Menyetujui data dipublikasikan

Hapus : Menghapus data

Detail : Melihat detail data bencana

Batal : Kembali ke menu Inputan Saya

vii. Data yang sudah terpublish akan terlihat di Mobile Apps (Gambar 12 dan 13).



Gambar 12. Titik Spot Bencana yang Terpublish via Mobile Apps